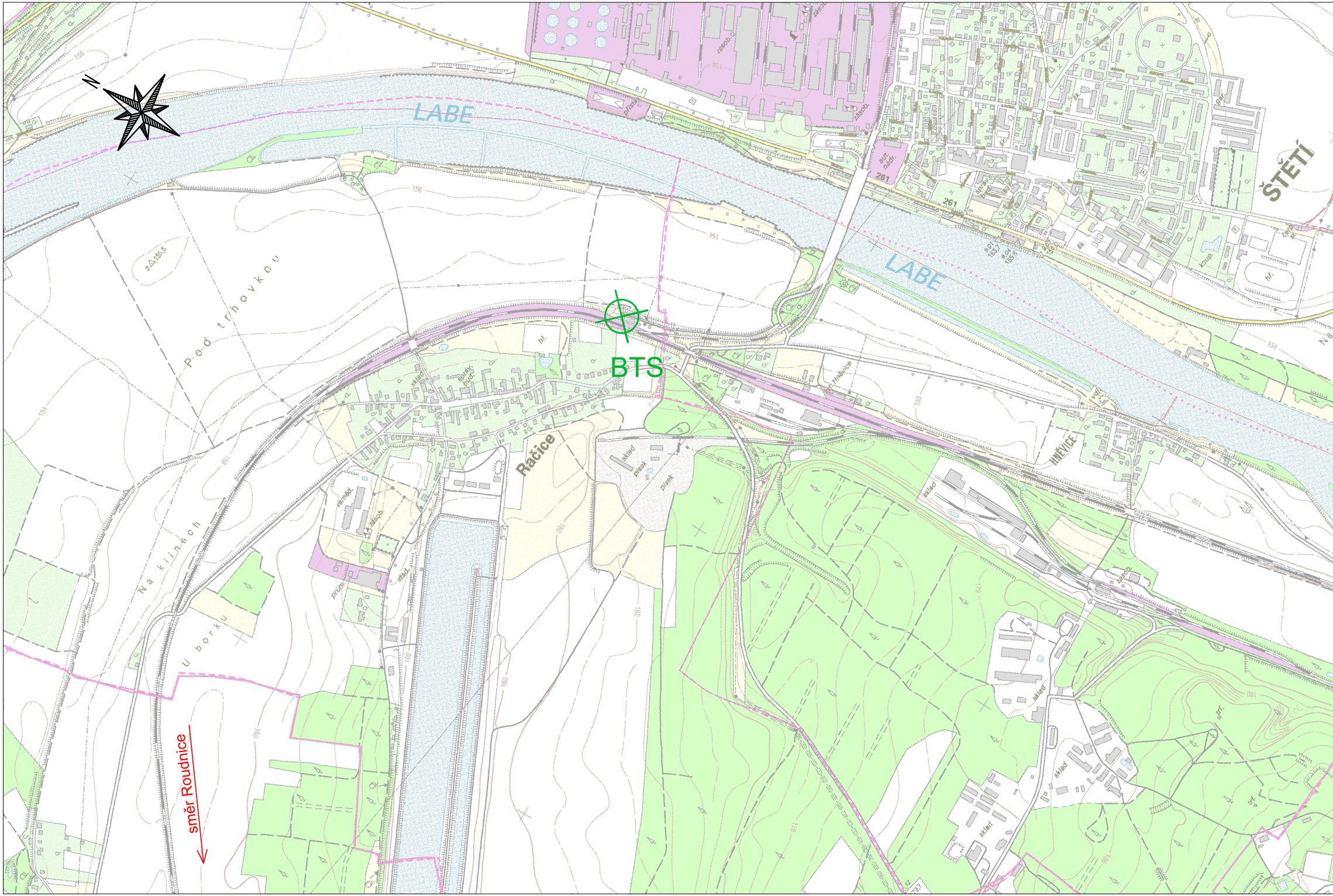
N
LABE
LABE
ŠTĚTÍ
Račice
HNĚVICE
BTS
směr Roudnice
Pod trhovkou
Na klínech
U borku
z△155,5
přístav
zásob.
aut. nádr.
261
261
hř.
správ. budova
sklad
písek
písek
sklad
zásob.
prům.
sklad
sklad
sklad
koup.
čerp. st.
156
156
154
154
158
160
160
162
179
180

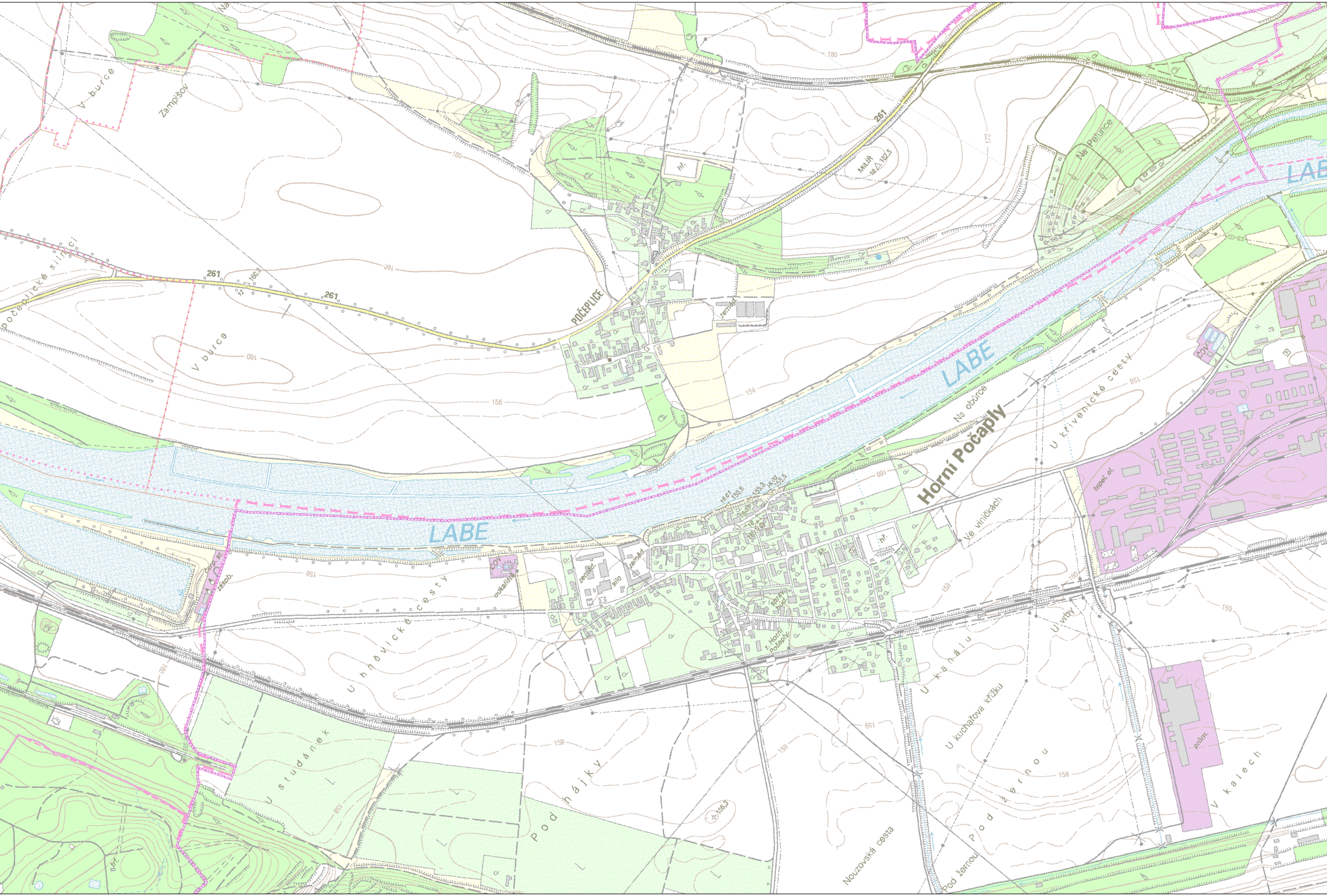
V burce
Zampišov
Na
počeplická silnice
261
160,2
261
V burce
180
160
156
154
172
POČEPLICE
hř.
zeměd.
MILÍŘ
182,5
261
Na Pelunce
LABE
LABE
LABE
Na obůrce
Horní Počaply
U křivenické cesty
Ve viničkách
tepel. el.
hř.
šk.
zeměd.
silo
ČOV
čerp. st.
zásob.
z. Horní Počaply
U hněvické cesty
U kanálu
U vrby
U kuchařova křížku
Pod žernou
159
158
156,3
U studánek
Pod hájky
Nouzovská cesta
Pod žernou
V kalech
prům.
ČOV

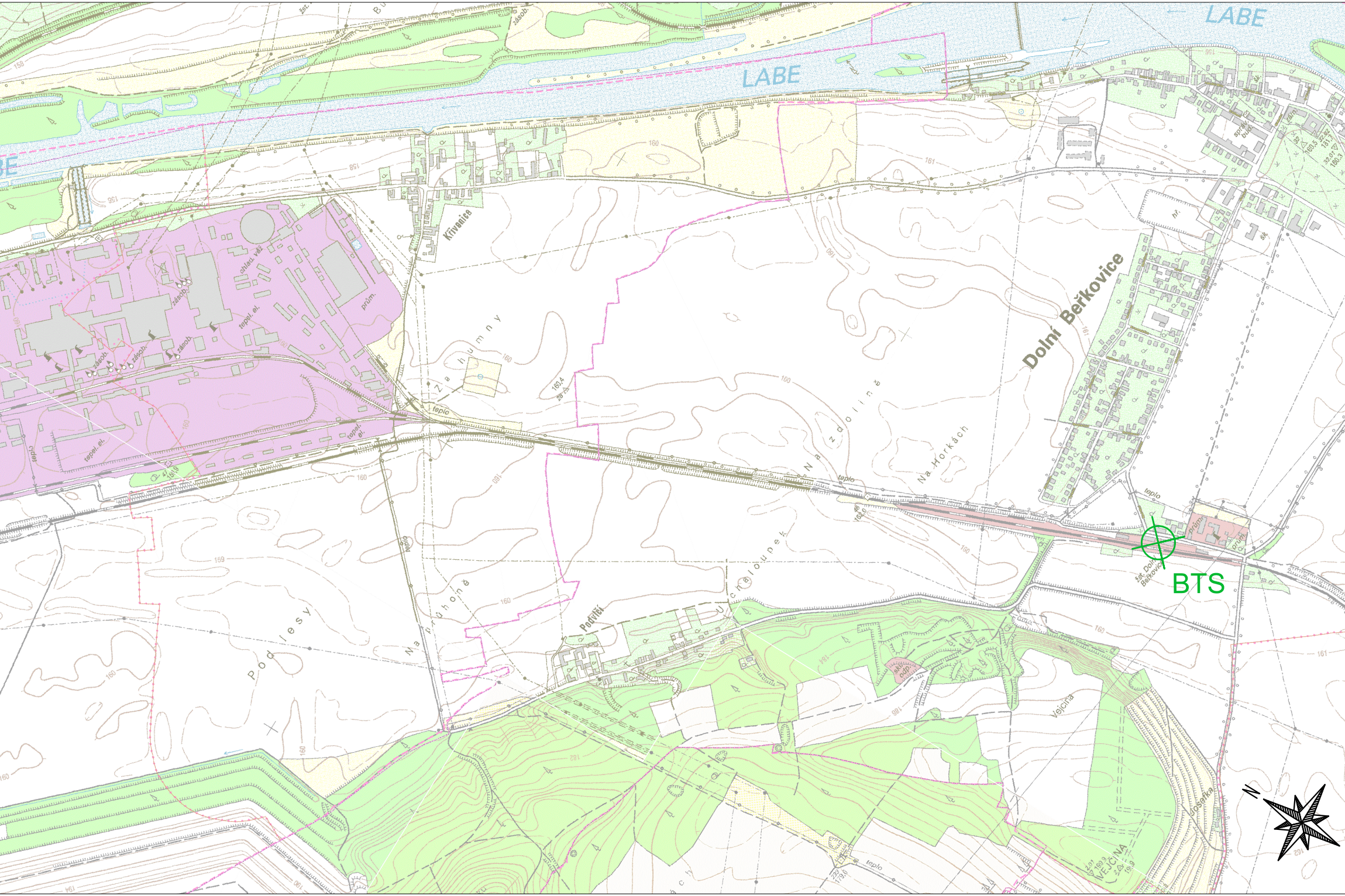
LABE
LABE
BE
Křivenice
Za humny
Dolní Beřkovice
Na zdolině
Na Horkách
U chaloupek
Na průhoně
Pod lesy
Podviní
Vejčina
VEJČINA
Josefka
teplo
prům.
zásob.
chlad. věž
tepel. el.
žst. Dolní Beřkovice
BTS
160
161
159
158
156
182
186

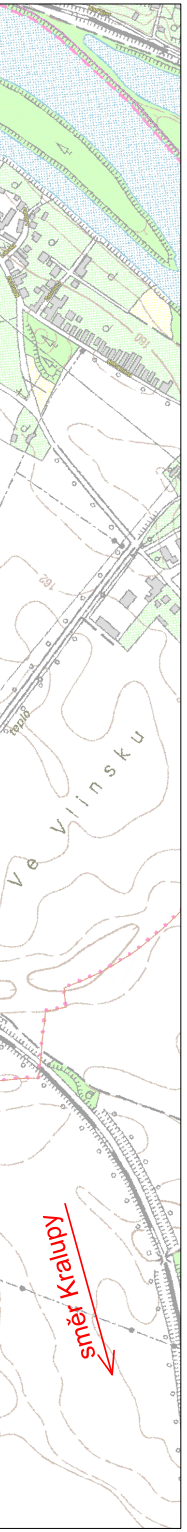
Ve Vlinsku
201
směr Kralupy

## Legenda:

| | |
|---|---|
| ⊗ | Nová BTS |
| ⊗ | Stávající BTS - úprava |
| ⊗ | Stávající BTS |
| ⊗ | Demontáž |

## Klad listů:

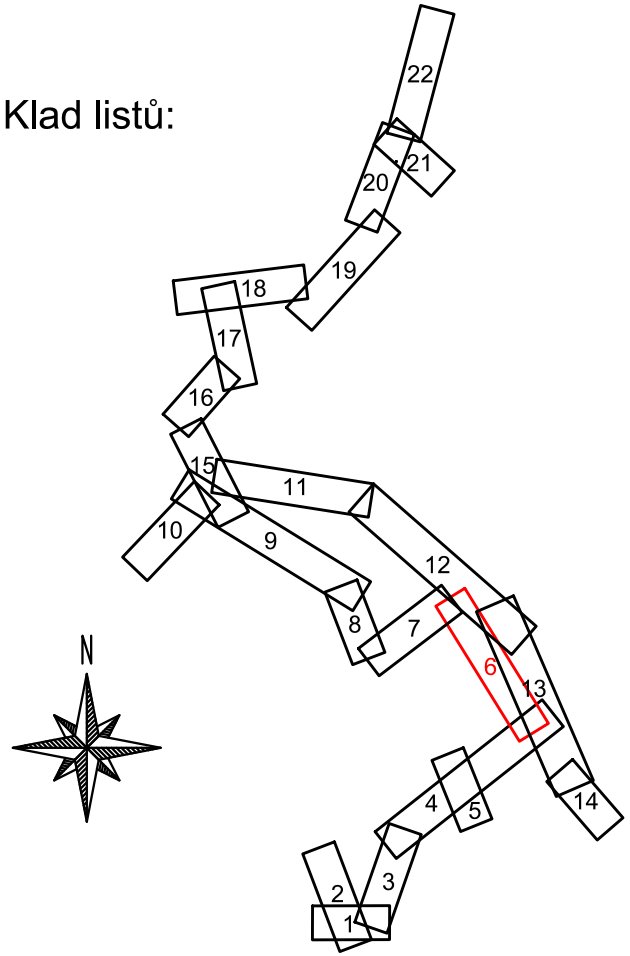
22
21
20
19
18
17
16
15
11
10
9
12
8
7
6
13
4
5
14
2
3
1
N

Ministerstvo dopravy
Státní fond dopravní infrastruktury

Orientační schéma:

Razítko oprávněné osoby:

Podpis: Datum:

| Revize: | Datum: | Popis: | Kontroloval: |
|---|---|---|---|
| | | | |
| | | | |
| | | | |
| | | | |

Stavebník/Investor: **Správa železnic, státní organizace**
Adresa: Dlážděná 1003/7, 110 00 Praha 1
Zástupce investora: Stavební správa západ
Adresa: Diamond Point, Ke Štvanici 656/3, 186 00, Praha 8 – Karlín

SPRÁVA ŽELEZNIC

Zhotovitel díla: IXPROJEKTA s.r.o.
Adresa: Heršpická 813/5
639 00 Brno - Štýřice
Kontakt: info@ixprojekta.com

IXPROJEKTA

Zhotovitel objektu: IXPROJEKTA s.r.o.
Adresa: Heršpická 813/5
639 00 Brno - Štýřice
Kontakt: info@ixprojekta.com

IXPROJEKTA

| Hlavní projektant (HIP): | Specialista: | Odpovědný projektant: | Zpracovatel: |
|---|---|---|---|
| Ing. Roman Skoták | Ing. Roman Skoták | Ing. Roman Skoták | Ing. Roman Skoták |

Název stavby/akce: **ETCS státní hranice Německo - Dolní Žleb - Kralupy n Vlt. - úprava GSM-R**

Označení (S-kód): S631600114
Označení zhotovitele: 24045
Název části: Situační výkresy
Označení části: C.1.2
Název objektu: Situační výkresy širších vztahů
Označení objektu/komplexu:
Název přílohy: Situace stavby 1:10.000, část 06
Název dílčí části přílohy:
Číslo přílohy: **1. 206**
Paré:
Kraj: Ústecký, Středočeský
Katastrální území: **viz textová část**
TUDU:

| Stupeň dokumentace: | Datum zpracování: | Formáty: | Měřítko: |
|---|---|---|---|
| ZDS2 | 01/2025 | 8x A4 | 1:10.000 |

| S-kód: | Stupeň dokumentace: | Část: | Objekt: | Podobjekt: | Příloha: | Revize: |
|---|---|---|---|---|---|---|
| S 6 3 1 6 0 0 1 1 4 | _ Z D S 2 | _ _ _ _ _ C | _ _ _ _ _ _ 1 _ 2 | _ _ _ | _ 1 _ 2 0 6 | _ 0 0 0 |